

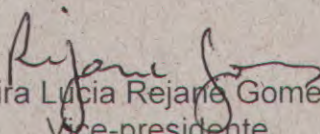



<p>FUNDAÇÃO UNIVERSIDADE FEDERAL DE RONDÔNIA</p> 	<p>Conselho Superior Acadêmico</p> <p>CONSEA</p>
<p>Processo: 23118.003041/2012-88</p>	<p>Da Presidência dos Conselhos Superiores</p>
<p>Parecer: 1802/CPE</p>	
<p>Câmara de Pesquisa e Extensão - CPE</p>	<p>Prof. Dr. Maria Berenice Alho de Costa Tourinho Presidente</p>
<p>Assunto: Criação de grupo de pesquisa com o objetivo de contribuir para a valorização da cultura e conhecimentos dos povos indígenas.</p>	
<p>Interessados: Campus de Ji-Paraná - Maria Lucia Cereda Gomide</p>	
<p>Relator: Conselheira Dalza Gomes da Silva</p>	

Parecer da Câmara:

Na 82ª sessão ordinária em 10.08.2015, a Câmara acompanha o parecer 1802/CPE, cuja relatora é favorável a institucionalização do grupo de pesquisa e com a emenda supressiva:

Suprimir as quatro últimas linhas da análise compreendendo a partir da expressão "A institucionalização do laboratório de geomática" até a expressão "gerenciamento de dados espaciais".


 Conselheira Lucía Rejane Gomes da Silva
 Vice-presidente



Câmara de Pesquisa e Extensão - CPE

Parecer: 1802/CPE

Assunto: Criação de grupo de pesquisa com o objetivo de contribuir para a valorização da cultura e conhecimentos dos povos indígenas.

Interessados: Campus de Ji-Paraná - Maria Lucia Cereda Gomide

Relator: Conselheira Dalza Gomes da Silva

I – RELATÓRIO:

O Processo 23118.003041/2012-88 é composto pelos seguintes documentos: Despacho, de 29/11/2012, dos autores do projeto, Professora Maria Lúcia Cereda Gomide e Professor Alex Mota dos Santos, aos Departamentos de Educação Intercultural, e Engenharia Ambiental, do Campus de Ji-Paraná, encaminhando a proposta de criação do "Grupo de Pesquisa em Geografia Socioambiental (GPGSA)", para análise e parecer. Consta no processo os anexos I, II e VII da Instrução Normativa 001/PROPesq; memorando 24/2012, da profa. Maria Lucia Cereda Gomide, à PROPesq do Plano de Trabalho do projeto "Cartografia indígena, mapeamento participativo, uso e ensino de tecnologia"; Regimento Interno do Grupo de Pesquisa em Geografia Socioambiental; Projeto de criação do laboratório de Geomática e Estatística, espaço que faz parte da rede de Laboratórios Integrados de Estudos da Amazônia, da UNIR; Declarações de anuência da participação em grupos de pesquisa de estudantes envolvidos no projeto; termo de compromisso dos pesquisadores, Reginaldo de Oliveira Nunes, Maria Lucia Cereda Gomide e Alex Mota dos Santos; despacho do DEINTER e parecer do Conselheiro Kécio Gonçalves Leite; parecer do prof. Igor Georgios Fotopoulos e ata da reunião ordinária do Dep. de Engenharia Ambiental; parecer da Conselheira Neidimar Vieira Lopes Gonzales, do Conselho de *Campus*; despacho da Direção do *Campus* à SECONS, com *Ad referendum*; parecer do Dep. de Geografia; parecer da PROPesq; cópia do projeto com as alterações propostas; ata da reunião ordinária do Conselho de *Campus*, aprovando o *Ad Referendum*; despacho à SECONS.

II – ANÁLISE:


O projeto trata-se da criação do Grupo de Pesquisa em Geografia Socioambiental, de autoria dos professores Maria Lucia Cereda Gomide, do Departamento de Educação Intercultural (DEINTER) e Alex Mota dos Santos, do Departamento de Engenharia Ambiental, do *Campus* de Ji-Paraná. Os objetivos principais desta proposta são: valorização da cultura e os conhecimentos dos povos indígenas de Rondônia e divulgação da situação socioambiental de suas terras por meio de pesquisas nas áreas da gestão territorial e ambiental; elaboração de materiais didáticos em Geografia,

mapeamento participativo; uso e ensino de tecnologia. O processo encontra-se devidamente instruído, conforme parecer da Coordenadora de Pesquisa da PROPESQ, Aline Wrege Vasconcelos. No entanto, foi solicitado que fossem apensados ao processo informações acerca da disponibilidade de recursos financeiros para custear o orçamento proposto, ou considerar o artigo 23 da IN 001/PROPesq; a Ata da reunião ordinária do Conselho de *Campus*, aprovando o *Ad referendum*; indicação de um membro para dar apoio técnico ao projeto; alterações dos objetivos do projeto, adequando-os às atividades de pesquisa. Estas solicitações foram atendidas, conforme documentos constantes nas fls.108, fls. 109 a 117, e fls. 120. A institucionalização do Laboratório de Geomática e Estatística é de suma importância, pois servirá de ferramenta à execução do projeto, além de ser essencial a seis disciplinas do curso de Engenharia Ambiental, pois a Geomática integra todos os meios utilizados para a aquisição, armazenamento, análise e o gerenciamento de dados espaciais.

III – PARECER

Após a análise do processo e verificando que todos os requisitos foram atendidos, sou de **PARECER FAVORÁVEL** à institucionalização do Grupo de Pesquisa em Geografia Socioambiental.

Rolim de Moura, 05 de agosto de 2015


Conselheira Dalza Gomes da Silva
Relatora CPE/CONSEA